



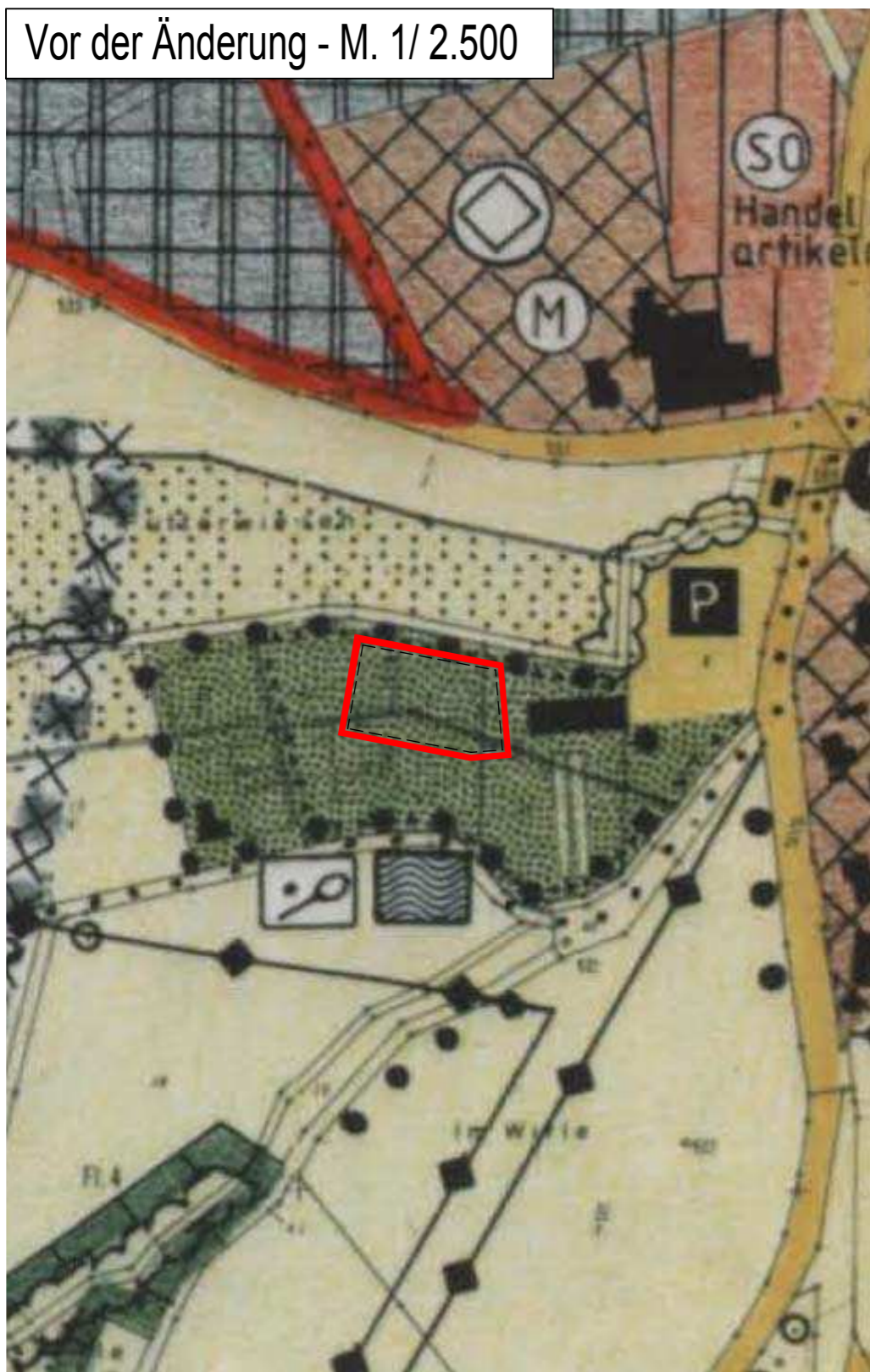


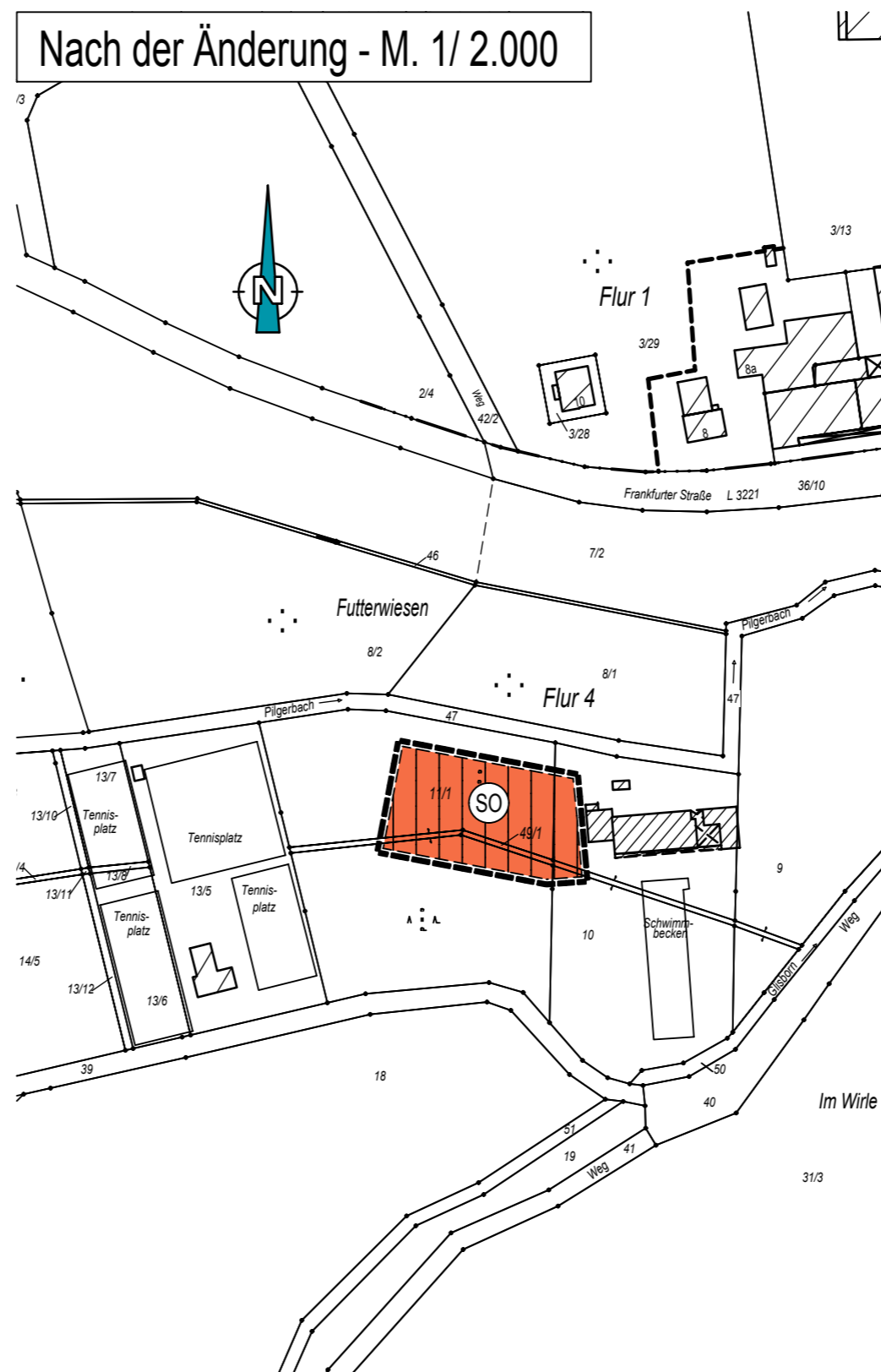
Planzeichenerklärung

-  Grenze des räumlichen Geltungsbereichs
-  Grenze des räumlichen Geltungsbereichs
-  Sonstiges Sondergebiet gem. § 11 Abs. 3 BauNVO mit der Zweckbestimmung "Sportzentrum"
-  Grünfläche gem. § 9 Abs. 1 Nr. 15 BauGB

Vor der Änderung - M. 1/ 2.500



Nach der Änderung - M. 1/ 2.000



Verfahren

Der Aufstellungsbeschluss zur Änderung des Flächennutzungsplanes wurde in der Gemeindevertretung am 26.11.2018 gefasst.

Unter Beteiligung der Behörden und sonstigen Träger öffentlicher Belange sowie nach Darlegung der Ziele und Unterrichtung der Öffentlichkeit hat der Änderungsentwurf mit der Begründung einschließlich Umweltbericht, sowie bereits vorliegenden wesentlichen umweltbezogenen Stellungnahmen in der Zeit vom 00.00.2019 bis 00.00.2019 gem. § 3 Abs. 2 BauGB öffentlich ausgelegt. Die Bekanntmachung der Auslegung erfolgte gemäß Hauptsatzung am 00.00.2017.

Die Änderung des Flächennutzungsplanes wurde in der Sitzung der Gemeindevertretung am 00.00.2019 beschlossen.

Edermünde, den _____

 Bürgermeister

Genehmigungsvermerk:

Die mit dem Genehmigungsvermerk versehene Flächennutzungsplanänderung wurde gemäß § 6 BauGB in der gültigen Fassung am _____ öffentlich bekannt gemacht.

Die Flächennutzungsplanänderung ist somit ab _____ rechtskräftig geworden.

Edermünde, den _____

 Bürgermeister

Gemeinde Edermünde

0350/ FNP – Stand: 17.10.2019

16. Änderung des Flächennutzungsplanes

 **Büro für Stadtbauwesen**
 Dipl. Ing. Helmut Meißner Städtebauarchitekt - Stadtplaner
 Hühnefelder Straße 20 - 34295 Edermünde
 Tel 05665/ 969 0110 - Fax 05665/ 969 0113 - mail: meissner-sbw@t-online.de